



BUPATI PURWAKARTA
PROVINSI JAWA BARAT

KEPUTUSAN BUPATI PURWAKARTA
NOMOR: 973/Kep. 486 - BAPENDAT/2025


TENTANG

PENETAPAN PENYESUAIAN NILAI JUAL OBJEK PAJAK UNTUK 2 (DUA)
KECAMATAN HASIL PEMUTAKHIRAN ZONA NILAI TANAH (ZNT) TAHUN 2026

BUPATI PURWAKARTA,

- Menimbang :
- a. bahwa untuk melaksanakan ketentuan Pasal 40 ayat (6) Undang-Undang Nomor 1 Tahun 2022 tentang Hubungan Keuangan antara Pemerintah Pusat dan Pemerintahan Daerah, NJOP ditetapkan setiap 3 (tiga) tahun, kecuali untuk objek pajak tertentu dapat ditetapkan setiap tahun sesuai dengan perkembangan wilayahnya;
 - b. bahwa dalam rangka melaksanakan ketentuan Pasal 5 Peraturan Bupati Purwakarta Nomor 25 Tahun 2024 tentang Pajak Bumi Dan Bangunan Perdesaan Dan Perkotaan perlu dilakukan Penetapan Penyesuaian Nilai Jual Objek Pajak Bumi;
 - c. bahwa berdasarkan pertimbangan sebagaimana dimaksud dalam huruf a dan huruf b perlu menetapkan Keputusan Bupati tentang Penetapan Penyesuaian Nilai Jual Objek Pajak Untuk 2 (dua) Kecamatan Hasil Pemutakhiran Zona Nilai Tanah (ZNT) Tahun 2026.
- Mengingat :
1. Undang-Undang Nomor 14 Tahun 1950 tentang Pembentukan Daerah-Daerah Kabupaten dalam Lingkungan Propinsi Jawa Barat (Berita Negara Republik Indonesia Tahun 1950) sebagaimana telah diubah dengan

- Undang - Undang Nomor 4 Tahun 1968 tentang Pembentukan Kabupaten Purwakarta dan Kabupaten Subang dengan mengubah Undang-Undang Nomor 14 Tahun 1950 tentang Pembentukan Daerah-Daerah Kabupaten Dalam Lingkungan Propinsi Jawa Barat (Lembaran Negara Republik Indonesia Tahun 1968 Nomor 31 Tambahan Lembaran Negara Republik Indonesia Nomor 2851);
2. Undang-undang Nomor 17 Tahun 2003 tentang Keuangan Negara (Lembaran Negara Republik Indonesia Tahun 2003 Nomor 47 Tambahan Lembaran Negara Republik Indonesia Nomor 4286);
 3. Undang-Undang Nomor 23 Tahun 2014 Pemerintahan Daerah (Lembaran Negara Republik Indonesia Tahun 2014 Nomor 244, Tambahan Lembaran Negara Republik Indonesia Nomor 5587), sebagaimana telah beberapa kali diubah terakhir dengan Undang-Undang Nomor 6 Tahun 2023 tentang penetapan Peraturan Pemerintah Pengganti Undang-Undang Nomor 2 tahun 2022 tentang Cipta Kerja (Lembaran Negara Republik Indonesia Tahun 2023 Nomor 41, Tambahan Lembaran Negara Republik Indonesia Nomor 6856);
 4. Undang-Undang Nomor 1 Tahun 2022 tentang Hubungan Keuangan antara Pemerintah Pusat dan Pemerintahan Daerah (Lembaran Negara Republik Indonesia Tahun 2022 Nomor 4, Tambahan Lembaran Negara Republik Indonesia Nomor 6757);
 5. Peraturan Pemerintah Nomor 12 Tahun 2019 tentang Pengelolaan Keuangan Daerah (Lembaran Negara Republik Indonesia Tahun 2019 Nomor 42, tambahan Lembaran Negara Republik Indonesia Nomor 6322);
 6. Peraturan Pemerintah Nomor 35 Tahun 2023 tentang Ketentuan Umum Pajak Daerah dan Retribusi Daerah (Lembaran Negara Republik Indonesia Tahun 2023 Nomor 85, Tambahan Lembaran Negara Republik Indonesia 6881);
 7. Peraturan Daerah Kabupaten Purwakarta Nomor 6 Tahun 2022 tentang Pengelolaan Keuangan Daerah (Lembaran Daerah Kabupaten Purwakarta Tahun 2022 Nomor 6);




8. Peraturan Daerah Kabupaten Purwakarta Nomor 15 Tahun 2023 tentang Pajak Daerah dan Retribusi Daerah (Lembaran Daerah Kabupaten Purwakarta Tahun 2023 Nomor 15);
9. Peraturan Bupati Purwakarta Nomor 84 Tahun 2022 tentang Pedoman Penilaian dan Perhitungan Dasar Pengenaan Pajak Bumi dan Bangunan Perdesaan dan Perkotaan (Berita Daerah Kabupaten Purwakarta Tahun 2022 Nomor 84);
10. Peraturan Bupati Purwakarta Nomor 25 Tahun 2024 tentang Pajak Bumi Dan Bangunan Perdesaan Dan Perkotaan (Berita Daerah Kabupaten Purwakarta Tahun 2024 Nomor 25);
11. Peraturan Bupati Purwakarta Nomor 27 Tahun 2024 tentang Kenaikan Kelas Nilai Jual Objek Pajak Bumi Dan Bangunan Perdesaan Dan Perkotaan (Berita Daerah Kabupaten Purwakarta Tahun 2024 Nomor 27);
12. Peraturan Bupati Purwakarta Nomor 28 Tahun 2024 tentang Pemberian Stimulus Dan Minimal Pembayaran Pajak Bumi Dan Bangunan Perdesaan Dan Perkotaan (Berita Daerah Kabupaten Purwakarta Tahun 2024 Nomor 28)

Memperhatikan : Laporan Pekerjaan Jasa Konsultansi Berorientasi Layanan – Jasa Survey Pemutakhiran Zona Nilai Tanah PBB-P2 Kecamatan Purwakarta & Kecamatan Babakancikao Tahun Anggaran 2025.

MEMUTUSKAN:

- Menetapkan : Penetapan Penyesuaian Nilai Jual Objek Pajak Untuk 2 (dua) Kecamatan Hasil Pemutakhiran Zona Nilai Tanah (ZNT) Tahun 2026.
- KESATU : Penetapan Zona Nilai Tanah, Alamat Objek Pajak, dan Penyesuaian Kelas Nilai Jual Objek Pajak (NJOP) Tahun 2026 dilakukan berdasarkan hasil pemutakhiran data Zona Nilai Tanah (ZNT) Tahun 2025.
- KEDUA : Penyesuaian Zona Nilai Tanah dan Kelas NJOP hasil pemutakhiran sebagaimana yang dimaksud diktum KESATU hanya diberlakukan untuk:



A. Kecamatan Purwakarta;

- 1) Kelurahan Sindangkasih
- 2) Kelurahan Cipaisan
- 3) Kelurahan Nagri Tengah
- 4) Kelurahan Purwamekar
- 5) Kelurahan Nagi Kaler
- 6) Kelurahan Ciseureuh







B. Kecamatan Babakan Cikao;

- 1) Desa Babakancikao
- 2) Desa Ciwareng
- 3) Desa Cigelam
- 4) Desa Cilangkap
- 5) Desa Maracang
- 6) Desa Mulyamekar
- 7) Desa Kadumekar
- 8) Desa Cicadas
- 9) Desa Hegarmanah

KETIGA : Hasil Penetapan Zona Nilai Tanah, Alamat Objek Pajak, dan Penyesuaian Kelas Nilai Jual Objek Pajak (NJOP) untuk 2 Kecamatan sebagaimana dimaksud dalam diktum KEDUA terlampir dalam Keputusan Bupati Ini.

KEEMPAT : Apabila dikemudian hari terdapat perubahan atas Hasil Penetapan Zona Nilai Tanah, Alamat Objek Pajak, dan Penyesuaian Kelas Nilai Jual Objek Pajak (NJOP) dapat dilakukan sesuai dengan Peraturan Bupati Nomor 25 Tahun 2024 tentang Pajak Bumi dan Bangunan Perdesaan dan Perkotaan.

KELIMA : Keputusan Bupati ini berlaku mulai bulan Januari 2026.

PARAF PEMRAKARSA			
1	EDI PURWANA, S.Si, M.Akt	KEPALA BIDANG PENDATAAN DAN PENILAIAN	
2	ACEP YULI MULYA,, S.Sos, M.Tr.A.P	SEKRETARIS BADAN PENDAPATAN DAERAH	
3	Dr. AEP DUROHMAN, S.Pd., M.Pd.	KEPALA BADAN PENDAPATAN DAERAH	
PARAF KOORDINASI			
1	SUNTAMA, SH, M.Si	KABAG HUKUM SETDA KABUPATEN PURWAKARTA	
2	MOCHAMAD ARIF BUDIMAN, SP. MM	ASISTEN SEKDA BIDANG ADMINISTRASI UMUM SETDA KABUPATEN PURWAKARTA	
3	IR. SRI JAYA MIDAN, M.P.	SEKRETARIS DAERAH KABUPATEN PURWAKARTA	

Ditetapkan di Purwakarta
pada tanggal 22 DESEMBER 2026
BUPATI PURWAKARTA,



SAEPUL BAHRI BINZEIN

LAMPIRAN

KEPUTUSAN BUPATI PURWAKARTA

NOMOR 973/Kep. 486-BAPENDA/2025

TENTANG PENETAPAN PENYESUAIAN NILAI
JUAL OBJEK PAJAK UNTUK 2
KECAMATAN HASIL
PEMUTAKHIRAN ZONA NILAI
TANAH (ZNT) TAHUN 2026

A. Kecamatan Purwakarta

1) Kelurahan Sindangkasih

NO.	LOKASI OBJEK PAJAK	ALAMAT OBJEK PAJAK	KELAS KLASIFIKASI NJOP TAHUN 2025	DATA BARU		
				ZNT	KODE ZNT (BLOK)	KELAS KLASIFIKASI NJOP TAHUN 2026
1	JL PROTOKOL	JL BASUKI RAHMAT	059	AI	2,4,5	053
		JL BASUKI RAHMAT	066	AK	1,3	054
		JL JEND A YANI	063	AD	1,2	055
		JL BASUKI RAHMAT	065	BH	3	057
		JL BASUKI RAHMAT	063	BL	1	058
		JL BASUKI RAHMAT	063	BK	3	058
2	JL EKONOMI	JL PURNAWARMAN	071	AV	6,7,8,10	065
		JL PURNAWARMAN BARAT	071	AJ	6,7	065
3	JL LINGKUNGAN	GG H MURSID	069	AM	4,5	066
		GG KOLBIS	069	AM	4	066
		GG MAYOR KOSIM	069	AM	4,5	066
		GG SALEDRI	069	AM	3,4	066
		GG WORTEL	069	AG	2	066
		JL KAPTEN ISMAIL	069	AB	1	066
		GG SUMBA	070	BB	11,12	068
		JL CIGEDOGAN	073	BI	7,8,9	068
		JL PESANTREN	070	BF	8,9,11	068
		JL SMP 6	073	BI	6,7	068
		JL CIGEDOGAN	073	AO	7,9	069
		JL PESANTREN	073	AU	9	069
		JL SMP 6	073	AO	6,7	069
4	PERKAMPUNGAN /PEMUKIMAN	KO PERUM GREEN AMANI	065	KP	2	065
		KP BONGAS	065	KP	12	065
		PERUM BUMI SELEDRI	065	KP	4	065
		PERUM CIGEDOGAN REGENCY	065	KP	9	065
		PERUM P & K	067	KO	12	067
		GG H MURSID DALAM	071	AN	4	070
		GG KOLBIS DALAM	071	AN	4	070
		GG MAYOR KOSIM DALAM	071	AN	4,5	070
GG SELEDRI DALAM	071	AL	3	070		

NO.	LOKASI OBJEK PAJAK	ALAMAT OBJEK PAJAK	KELAS KLASIFIKASI NJOP TAHUN 2025	DATA BARU		
				ZNT	KODE ZNT (BLOK)	KELAS KLASIFIKASI NJOP TAHUN 2026
		JL BASUKI RAHMAT DALAM	070	AF	2	070
		JL JEND A YANI DALAM	070	AF	2	070
		JL KAPTEN ISMAIL DALAM	072	AC	1	070
		KP BALEKAMBANG	070	AH	2	070
		KP SASAK BEUSI	072	AC	1	070
		KP SASAK BEUSI	071	AL	3	070
		KP SINDANGKASIH	070	AH	2	070
		KP SINDANGKASIH	071	AN	4,5	070
		JL PURNAWARMAN DALAM	073	AT	6	072
		JL PURNAWARMAN DALAM	073	BC	7	072
		JL PURNAWARMAN DALAM	073	AW	8	072
		JL PURNAWARMAN DALAM	072	AP	10	072
		KP BARANANGSIANG	073	AW	8	072
		KP BONGAS	074	BA	11	072
		KP BONGAS	073	BG	12	072
		KP BONGAS TENGAH	074	BA	11	072
		KP CICARIU	074	BA	11	072
		KP CICARIU	073	BG	12	072
		KP CIGEDOGAN	073	AW	8	072
		4	PERKAMPUNGAN /PEMUKIMAN	KP CIGEDOGAN	073	AY
KP GEMBONG	073			BG	12	072
KP CIGEDOGAN	076			AZ	11	073
KP PADAASIH	075			BJ	12	073
KP SINARGALIH	075			AS	6	073
5	TANAH PERTANIAN (SAWAH & DARAT)	BLOK BALEKAMBANG	074	AE	2	073
		BLOK SASAK BEUSI	073	AA	1	074
		BLOK BONGAS	076	AX	11	075
		BLOK BONGAS	075	BD	12	075
		BLOK CIGEDOGAN	077	BE	9	075
		BLOK CIGEDOGAN	076	AX	11	075
		BLOK PADAASIH	075	BD	12	075
		BLOK SINARGALIH	075	AQ	3	075
		BLOK PURNAWARMAN	077	AR	7	076
		BLOK SINARGALIH	077	AR	6	076

g h i j k l m n o p q r s t u v w x y z

2) Kelurahan Cipaisan

NO.	LOKASI OBJEK PAJAK	ALAMAT OBJEK PAJAK	KELAS KLASIFIKASI NJOP TAHUN 2025	DATA BARU		
				ZNT	KODE ZNT (BLOK)	KELAS KLASIFIKASI NJOP TAHUN 2026
1	JL PROTOKOL	JL A YANI JEND	063	AQ	3	053
		JL A YANI JEND	063	BE	3,5,6,8,9	055
		JL A YANI JEND	064	BD	10	055
		JL A YANI JEND	064	BK	6,8,9,10	057
2	JL EKONOMI	JL KUSUMAH ATMAJA, MR, DR.	065	BF	6,7,8,9	060
		JL BAING MARJUKI	068	AZ	8,9	065
3	JL LINGKUNGAN	JL NUSA INDAH	069	AO	3	066
		GG SUKARATA	070	AU	3,4,5	067
		GG WALANGI	069	AR	7	067
		GG SUKARATA	073	AG	1,4,5	069
		GG SUKARATA	074	AD	2	070
		GG SUKARATA	070	AT	3,5	070
		GG SUKARATA	075	AF	1,4	074
		GG SUKARATA	075	AE	2	074
4	PERKAMPUNGAN /PEMUKIMAN	CIPAISAN TOWN HOUSE	065	KP	6	065
		GG MADRASAH	071	BB	9	070
		GG MERPATI	069	BG	6	070
		GG SADAR	069	BI	6	070
		JL BAING MARJUKI DALAM	071	AY	8	070
		JL BAING MARJUKI DALAM	071	BB	9	070
		KP KAUM KALER	072	AV	7	070
		KP KAUM KIDUL	071	AY	8	070
		KP PAJAGALAN	072	BC	10	070
		KP SUKARATA	072	AS	3	070
		KP SUMUR BANDUNG	072	AV	7	070
		KP WALANGI	072	AV	7	070
		KP SAMOLO	072	BH	7	071
		KP SUKARATA	072	AN	3	071
		KP SUKARATA	072	AI	4	071
		KP SUKARATA	073	AJ	5	071
		KP SUKARATA	073	AH	1,4	072
KP BBK PASAR	073	AB	2	073		
5	TANAH PERTANIAN (SAWAH & DARAT)	BLOK BALEKAMBANG	073	AC	8	073
		BLOK KAUM KALER	072	AM	7	073
		BLOK KAUM KIDUL	073	AC	8	073
		BLOK SADAR	073	BJ	6	073
		BLOK SUMUR BANDUNG	072	AM	7	073
		BLOK WLANGI	070	AP	7	073
		BLOK CIGALIGUR	075	AX	10	074
		BLOK SUKARATA	075	AK	3	074
5	TANAH PERTANIAN	BLOK SUKARATA	075	AW	4	074

NO.	LOKASI OBJEK PAJAK	ALAMAT OBJEK PAJAK	KELAS KLASIFIKASI NJOP TAHUN 2025	DATA BARU		
				ZNT	KODE ZNT (BLOK)	KELAS KLASIFIKASI NJOP TAHUN 2026
	(SAWAH & DARAT)	BLOK BBK PASAR	075	AA	2	075
		BLOK CIGALUGUR	076	BA	5	075
		BLOK SUKARATA	075	AL	1	075

3) Kelurahan Nagri Tengah

NO.	LOKASI OBJEK PAJAK	ALAMAT OBJEK PAJAK	KELAS KLASIFIKASI NJOP TAHUN 2025	DATA BARU		
				ZNT	LOKASI KODE ZNT (BLOK)	KELAS KLASIFIKASI NJOP TAHUN 2026
1	JL PROTOKOL	JL SUDIRMAN JEND	048	AC	1,2,4,5	043
		JL SUDIRMAN JEND	048	AO	1	043
		JL SUDIRMAN JEND	048	BS	1,2	045
		JL SUDIRMAN JEND	050	AS	2	045
		JL SUDIRMAN JEND	048	BR	5	045
		JL SUDIRMAN JEND	051	BU	5	045
		JL SUDIRMAN JEND	048	BI	5	046
		JL RE MARTADINATA LAKS	057	BK	6,7	048
		JL RE MARTADINATA LAKS	051	AV	6,7	048
		JL RE MARTADINATA LAKS	048	BJ	7	048
		JL RE MARTADINATA LAKS	059	BV	6,7	049
		JL A YANI JEND	059	AA	1	051
		JL A YANI JEND	060	BH	5	051
		JL SUDIRMAN JEND	069	AG	1	057
2	JL EKONOMI	JL KK SINGAWINATA KOL	057	BE	7	056
		JL KK SINGAWINATA KOL	062	BB	4,7,8	057
		JL KUSUMAH ATMAJA MR DR	063	AT	6	057
		JL GANDANEGARA	064	BL	6,7	058
		JL IPIK GANDAMANAH	064	AY	2,3	059
		JL KK SINGAWINATA KOL	062	BX	7,8	058
		JL SILIWANGI	064	BL	7	058
		JL SURAWINATA	064	AF	2	056
		JL SILIWANGI	060	AW	7	059
		JL SILIWANGI	064	BM	7	059
		JL SURAWINATA	064	BT	2	057
3	JL LINGKUNGAN	JL KAMBOJA	065	AE	1,5	062
		JL SMP III	065	AB	1	062
		JL WIJAYA KUSUMAH	064	AH	2	062
		JL WIJAYA KUSUMAH 1	064	AH	2,4	062

[Handwritten signature]

NO.	LOKASI OBJEK PAJAK	ALAMAT OBJEK PAJAK	KELAS KLASIFIKASI NJOP TAHUN 2025	DATA BARU		
				ZNT	LOKASI KODE ZNT (BLOK)	KELAS KLASIFIKASI NJOP TAHUN 2026
		JL WIJAYA KUSUMAH 2	064	AH	2	062
		JL WIJAYA KUSUMAH 3	064	AH	2	062
		GG DAHLIA 2	068	BP	7	064
		GG DAHLIA I	068	AU	7	064
		JL HIDAYAT MARTALOGAWA	069	AP	5,6	064
		JL LODAYA	065	BY	10	065
		GG KARANGANYAR	073	AJ	3	068
		JL LODAYA	073	BO	10	069
		JL LODAYA	073	BZ	10	070
4	PERKAMPUNGAN /PEMUKIMAN	PESONA PURWAKARTA REGENCY	065	KP	3	065
		GG KAMBOJA DALAM	069	AX	1	068
		GG KAMBOJA DALAM	069	AR	5	068
		GG SMP III DALAM	069	AD	1	068
		GG TANJUNG DALAM	071	BC	6	068
		JL HIDAYAT MARTALOGAWA DALAM	071	BC	5	068
		JL SURAWINATA DALAM	069	BA	2	068
		JL WIJAYA KUSUMAH DALAM	069	BA	2	068
		GG DAHLIA DALAM	071	BQ	7	069
		GG KAMBOJA DALAM	069	AQ	5	069
		GG TANJUNG DALAM	067	BN	6	069
4	PERKAMPUNGAN /PEMUKIMAN	GG TURI DALAM	070	BF	4	069
		JL KUSUMAH ATMAJA DALAM	067	BN	6	069
		GG TURI DALAM	071	BD	4	070
		KP DAHLIA	072	AZ	8	070
		KP KARANGANYAR	073	AL	3	071
		KP BARU	075	AM	8,9,10	072
5	TANAH PERTANIAN (SAWAH & DARAT)	GG TANJUNG DALAM	071	BW	6	070
		BLOK KAMBOJA	071	BG	5	072
		BLOK KARANGANYAR	073	AN	3	073
		BLOK BARU	075	AK	8	075
		BLOK BARU	075	AI	9	075

4) Kelurahan Purwamekar

NO.	LOKASI OBJEK PAJAK	ALAMAT OBJEK PAJAK	KELAS KLASIFIKASI NJOP TAHUN 2025	DATA BARU		
				ZNT	LOKASI KODE ZNT (BLOK)	KELAS KLASIFIKASI NJOP TAHUN 2026
1	JL PROTOKOL	-	-	-	-	-
2	JL EKONOMI	JL IBRAHIM SINGADILAGA	061	AX	7,8,11	056
		JL IBRAHIM SINGADILAGA	061	BI	8,11	057
		JL ABD KODIR, LETKOL.	064	BL	11	060
		JL TAMAN PAHLAWAN	062	BO	3	058
		JL TAMAN PAHLAWAN	064	BE	5,7	058
		JL TERUSAN IBRAHIM SINGADILAGA	060	AY	5	058
		JL TAMAN PAHLAWAN	064	AH	3,4,6	062
		JL TAMAN PAHLAWAN	064	BP	3	059
		JL TAMAN PAHLAWAN	064	BH	7	062
		JL TERUSAN IBRAHIM SINGADILAGA	067	AW	5,13	063
		JL TAMAN PAHLAWAN	064	BS	3,4,6	061
3	JL LINGKUNGAN	JL KOMP KPKN	068	AS	8,11	067
		JL SYEKH BAING YUSUF	072	AQ	4	066
		JL KOLAM RENANG	071	AU	7,8,9	068
		JL MTSN	073	AM	6,7	068
		JL PASAR LEUWI PANJANG	068	AR	8,9,10,11	068
		GG AL IKHLAS	073	AJ	4	069
		GG MEKARSARI 1	072	BQ	4,5	069
		GG MEKARSARI 2	074	AK	5	069
		GG MEKARSARI 3	074	AK	5	069
		GG MESJID	072	BU	6	069
		GG NUSANTARA	074	BK	10	069
		GG PURWAJAYA	072	BU	6	069
		GG SAWO	072	AG	3,6	069
		GG SUKARAJA	074	BK	9,10	069
		JL ASEM GEDE	073	AE	6	070
		JL SYEKH BAING YUSUF	072	BD	4	068
		JL JATIMEKAR	073	AE	3	070
		JL KOLAM RENANG	071	AN	7,9	070
		JL MTSN	073	BG	6,7	070
		GG MEKARSARI 1	072	BC	5	071
		GG MEKARSARI 2	073	BT	5	071
		GG MEKARSARI 3	073	BT	5	071
		JL ASEM GEDE	073	BB	6	072
		JL JATIMEKAR	073	BB	2,3	072
		JL JATIMEKAR	077	AB	2	073
		JL PASIR NANGKA	077	AB	1	073
		JL PASIR NANGKA	077	AZ	1	074
4	PERKAMPUNGAN	PERUM GRAHA MARINA 2	065	KP	1	065

NO.	LOKASI OBJEK PAJAK	ALAMAT OBJEK PAJAK	KELAS KLASIFIKASI NJOP TAHUN 2025	DATA BARU				
				ZNT	LOKASI KODE ZNT (BLOK)	KELAS KLASIFIKASI NJOP TAHUN 2026		
	/PEMUKIMAN	PERUM GRIYA PURWAMEKAR	065	KP	2	065		
		PERUM ALAMANDA	067	KO	4	067		
		PERUM GRAHA MARINA 2	067	KO	1	067		
		PERUM GRIYA PURWAMEKAR ASRI	067	KO	2	067		
		KOMP KPKN	071	BJ	8,11	070		
		IBRAHIM SINGADILAGA DALAM	071	BM	11	071		
		KP KONCARA	071	AT	8	071		
		KP SUKARAJA	071	AT	8	071		
		GG NUSANTARA DALAM	074	AO	10	072		
4	PERKAMPUNGAN /PEMUKIMAN	JL SINGADILAGA DALAM	067	BN	13	072		
		JL TAMAN PAHLAWAN DALAM	073	BF	5	072		
		KP KOLAM RENANG	073	AV	7	072		
		KP MEKARSARI	073	BF	5	072		
		KP PURWALAKSNA	073	AV	7	072		
		KP SUKARAJA	074	AO	9,10	072		
		JL TAMAN PAHLAWAN DALAM	074	AF	3	073		
		JL TAMAN PAHLAWAN DALAM	074	AI	4	073		
		KP ASEM GEDE	074	AF	3	073		
		KP ASEM GEDE	074	AL	6	073		
		KP JATIMEKAR	074	AF	3	073		
		TAMAN PAHLAWAN DALAM	074	AL	6	073		
		KP JATIMEKAR	077	BA	1,2	075		
		KP KB	075	AD	2	075		
		5	TANAH PERTANIAN (SAWAH & DARAT)	BLOK JATIMEKAR	074	AP	3	074
				BLOK SOLEMBAT	074	BR	9	076
BLOK JATIMEKAR	077			AA	1	077		
BLOK KP KB	077			AA	2	077		
BLOK LEUWI PANJANG	077			AA	12	077		
BLOK KP KB	077			AC	2	078		

5) Kelurahan Nagri Kaler


NO.	LOKASI OBJEK PAJAK	ALAMAT OBJEK PAJAK	KELAS KLASIFIKASI NJOP TAHUN 2025	DATA BARU		
				ZNT	LOKASI KODE ZNT (BLOK)	KELAS KLASIFIKASI NJOP TAHUN 2026
1	JL PROTOKOL	JL SUDIRMAN, JEND.	048	BK	12,13,15,18	044
		JL SUDIRMAN, JEND.	048	CL	13	044
		JL VETERAN	057	CG	10	048

g k z t a c

NO.	LOKASI OBJEK PAJAK	ALAMAT OBJEK PAJAK	KELAS KLASIFIKASI NJOP TAHUN 2025	DATA BARU		
				ZNT	LOKASI KODE ZNT (BLOK)	KELAS KLASIFIKASI NJOP TAHUN 2026
		JL VETERAN	057	BW	4	049
		JL VETERAN	057	CM	5,8,9	049
		JL VETERAN	057	AF	1,2,3,4	051
		JL VETERAN	057	BT	4	051
		JL VETERAN	057	AP	4,5,8,9,11	051
		JL VETERAN	059	BY	9	051
		JL A YANI, JEND.	059	BJ	15	052
		JL VETERAN	057	CA	10	055
2	JL EKONOMI	JL IBRAHIM SINGADILAGA	057	CD	17	056
		JL TAMAN PAHLAWAN	059	BZ	10,14,18	056
		JL A YANI, JEND.	061	BD	17	057
		JL IBRAHIM SINGADILAGA	061	BD	14,15,16,17	057
		JL TAMAN PAHLAWAN	057	BU	10	057
		JL TERUSAN IBRAHIM SINGADILAGA	062	AN	9,10	057
		JL TERUSAN IBRAHIM SINGADILAGA	058	CB	10	057
		JL SURADIREJA	062	BN	13	058
		JL SURAWINATA	062	BO	13	059
		JL TERUSAN IBRAHIM SINGADILAGA	062	AO	9	059
		JL ABDUL KODIR LETKOL	064	BG	16	060
		JL IPIK GANDAMANAH	062	BX	13	060
		JL SURADIREJA	062	AK	13	060
		JL SURAWINATA	062	BS	13	060
3	JL LINGKUNGAN	JL BERINGIN	067	AR	5,7,11	063
		JL KEMUNING	065	AQ	5,6,7,11	063
		GG ASTER 3	067	BF	15,18	065
		GG BAYEMAN	067	BF	14,18	065
		GG MAWAR	069	AZ	12,13	065
		GG MELATI	067	BL	13	065
		GG MELATI 1	067	BL	13	065
		GG MELATI 2	067	BL	13	065
		JL FLAMBOYAN	069	AJ	8	065
		GG ANGGREK 1	067	AD	9,10	066
		GG ANGGREK 2	069	BA	10	066
		GG ANGGREK 3	069	BA	10	066
		GG ASTER 3	068	BR	15,18	066
		GG BAYEMAN	068	BR	18	066
		GG MAWAR	072	CI	11,12	066
		GG NUISA INDAH 1	068	BH	16,17	066
		GG NUISA INDAH 4	068	BH	16	066
		GG NUSA INDAH 2	068	BH	17	066
		JL MANGGIS	069	AC	1	066
		GG ALAMANDA	070	AB	1	067
		GG ANYELIR	070	AM	8,9	067

NO.	LOKASI OBJEK PAJAK	ALAMAT OBJEK PAJAK	KELAS KLASIFIKASI NJOP TAHUN 2025	DATA BARU		
				ZNT	LOKASI KODE ZNT (BLOK)	KELAS KLASIFIKASI NJOP TAHUN 2026
		GG H ALWI	070	AB	1	067
3	JL LINGKUNGAN	GG KENANGA	068	AG	4	067
		GG MAWAR	069	CH	11	067
		GG MELUR	069	AE	3,8	067
		GG SEROJA	068	AG	4	067
		GG SOKA	068	AG	4,5	067
4	PERKAMPUNGAN /PEMUKIMAN	KO PERUM BUKIT PANORAMA INDAH	065	KP	4	065
		KO PERUM OESMAN SINGAWINATA	065	KP	2,3	065
		GG ASTER DALAM	068	CK	15	068
		GG MELATI DALAM	070	BQ	13	068
		JL SURADIREJA DALAM	069	CC	13	068
		GG ASTER DALAM	068	BE	15,18	069
		GG MAWAR DALAM	072	AY	11,12	069
		GG MELATI DALAM	069	BP	13	069
		GG NUSA INDAH DALAM	071	BI	16,17	069
		JL VETERAN DALAM	069	BC	10	069
		KP NAGRI KALER	068	BM	14	069
		ANGGREK DALAM	069	BB	10	070
		GG ALAMANDA DALAM	071	AA	1	070
		GG ANGGREK DALAM	072	AL	9	070
		GG ANYELIR DALAM	072	AL	8,9	070
		GG KENANGA DALAM	070	AH	4	070
		GG MAWAR DALAM	072	AX	11,12	070
		GG MELATI DALAM	072	AX	13	070
		GG MELUR DALAM	072	AL	8	070
		GG NUSA INDAH DALAM	071	CJ	16	070
		GG SEROJA DAALAM	070	AH	4	070
		GG SOKA DALAM	070	BV	5	070
		GG SOKA DALAM (TDK ADA) ADA AH	070	AH	4	070
		JL BERINGIN DALAM	070	AW	7	070
		JL KEMUNING DALAM	068	CE	5	070
JL VETERAN DALAM	068	CE	5	070		
GG BERINGIN DALAM	072	AV	6	071		
GG MELUR DALAM	072	CF	8	071		
JL BERINGIN DALAM	071	AU	7	071		
5	TANAH PERTANIAN (SAWAH & DARAT)	BLOK BERINGIN	073	AT	6	073
		BLOK BERINGIN	073	AS	7	073
		BLOK MELUR	072	AI	8	073

NO	LOKASI OBJEK PAJAK	ALAMAT OBJEK PAJAK	KELAS KLASIFIKASI NJOP TAHUN 2025	DATA BARU		
				ZNT	LOKASI KODE ZNT (BLOK)	KELAS KLASIFIKASI NJOP TAHUN 2026
		KO PERUM DIAN ANYAR SAKTI	065	KP	24,25,26,27	065
		KO PERUM HEGARMAHAH	065	KP	2	065
		KO PERUM PERUMNAS	065	KP	13	065
		KO PERUM PESONA CISEUREUH	065	KP	11	065
		KO PERUM PESONA GRIYA ASRI	065	KP	18,19,20,22,23	065
		KO PERUM PESONA GRIYA ASRI J.3 - 6	065	KP	21	065
		KO PERUM POJ	065	KP	14	065
4	PERKAMPUNGAN /PEMUKIMAN	KO PERUM SADANGSARI PERMAI	065	KP	17	065
		KO PERUM SADANGSARI PERMAI K / 07	065	KP	8	065
		PERUM BATARA CISEUREUH REGENCY	065	KP	6	065
		PERUM BATU MAS REGENCY	065	KP	9,11	065
		PERUM INOVA RESIDENCE	065	KP	4	065
		PERUM KOTA PERMATA	065	KP	2	065
		PERUM SAHARA ESTATE	065	KP	10	065
		PERUM THE SADANG RESIDENCE	065	KP	9	065
		PESONA PANGHEGAR	065	KP	10	065
		KO PERUM BUKIT PANORAMA INDAH	065	CB	29	066
		KP CIHIDEUNG	066	BO	23	066
		KP SUKAMULYA	067	CA	12,24	066
		KO KAVLING LDII	067	KO	9	067
		KO PERUM BUMI JAYA INDAH	067	KO	11	067
		KO PERUM CIHIDEUNG PERMAI	067	KO	8	067
		KO PERUM CISEUREUH PERMAI	067	KO	8	067
		KO PERUM GRAHA CISEUREUH INDAH	067	KO	7	067
		KO PERUM PUSKOPAD	067	KO	15	067
		PERUM BUKIT SURYO RESIDANCE	067	KO	2	067
		KP CIHIDEUNG	073	AG	8	070
		KP CIHIDEUNG	073	AR	5	071
		KP CISEUREH	072	BC	3	071
		KP CISEUREUH	074	AN	4	071
		KP SUKASARI	073	AR	5	071
		KP WANASARI	073	AV	1	071
		KP WANASARI	073	AB	2	071
		KP WANASARI	072	BA	3	071
		KP WANASARI	073	AY	4	071
		KP CISEUREUH	073	BG	7	072
		KP SUKAMAJU	074	BE	6	072
		KP SUKAMULYA	074	AK	9	072
		KP SUKAMULYA	073	BV	10	072
KP SUKAMULYA	073	BN	11,12	072		
KP SUKAMULYA	074	BZ	11	073		
5	TANAH PERTANIAN (SAWAH & DARAT)	BLOK WANASARI	073	AH	4	074
		BLOK CISEUREUH	074	BS	7	075



NO	LOKASI OBJEK PAJAK	ALAMAT OBJEK PAJAK	KELAS KLASIFIKASI NJOP TAHUN 2025	DATA BARU		
				ZNT	LOKASI KODE ZNT (BLOK)	KELAS KLASIFIKASI NJOP TAHUN 2026
		BLOK SUKAMULAYA	077	BX	10	075
		BLOK SUKAMULYA	076	BM	12	075
		BLOK WANASARI	076	AA	2	075
		BLOK CISEUREUH	077	BF	4	076
		BLOK SUKAMULYA	077	BK	11	076

B. Kecamatan Babakan Cikao

1) Desa Babakancikao

NO.	LOKASI OBJEK PAJAK	ALAMAT OBJEK PAJAK	KELAS KLASIFIKASI NJOP TAHUN 2025	DATA BARU		
				KODE ZNT	LOKASI KODE ZNT (BLOK)	KELAS KLASIFIKASI NJOP TAHUN 2026
1	JL PROTOKOL	-	-	-	-	-
2	JL EKONOMI	JL INDUSTRI	071	AV	2,8,9,10	063
		JL INDUSTRI	071	AA	1	064
		JL INDUSTRI	071	AN	2,8,9,10	065
		JL INDUSTRI	071	AL	1	066
		JL INDUSTRI	070	AY	2	067
3	JL LINGKUNGAN	JL KP KRAJAN	074	AU	10	071
		JL MELON	075	AE	2,8	071
		JL SAJ	073	AP	8,9	071
		JL STM BINTAR	075	AT	10	071
		JL MELON	075	AO	2,8	074
		JL KP KRAJAN	075	AM	1,10	075
4	PERKAMPUNGAN /PEMUKIMAN	PERUM BUMI CIKAO	067	KO	1	067
		PERUM CITRA PERMATA SAKINAH	067	KO	10	067
		KP KRAJAN	073	AB	2	073
		KP KRAJAN	074	AW	10	073
		KP TABRIK	073	AR	8,9	073
		KP TABRIK	075	AX	10	073
		KP KRAJAN	075	AC	1	074
5	TANAH PERTANIAN (SAWAH & DARAT)	BLOK CIAMPEL	076	AJ	6	076
		BLOK CIANGGA	076	AG	3	076
		BLOK CIBINONG	078	AF	2	076
		BLOK CIDANAS	076	AI	5	076
		BLOK CIPALASARI	076	AH	4	076
		BLOK CIPALASARI	076	AQ	7	076
		BLOK CIPALASARI	076	AS	8	076

g A i f A

NO.	LOKASI OBJEK PAJAK	ALAMAT OBJEK PAJAK	KELAS KLASIFIKASI NJOP TAHUN 2025	DATA BARU		
				KODE ZNT	LOKASI KODE ZNT (BLOK)	KELAS KLASIFIKASI NJOP TAHUN 2026
		BLOK TABRIK	076	AS	9	076
		BLOK TABRIK	077	AK	10	076
		BLOK KRAJAN	077	AD	1	077

2) Desa Ciwareng

NO.	LOKASI OBJEK PAJAK	ALAMAT OBJEK PAJAK	KELAS KLASIFIKASI NJOP TAHUN 2025	DATA BARU		
				ZNT	LOKASI KODE ZNT (BLOK)	KELAS KLASIFIKASI NJOP TAHUN 2026
1	JL PROTOKOL	-	-	-	-	-
2	JL EKONOMI	JL KOPI	073	AG	4,5,6,7,9,10	067
		JL KOPI	069	AU	7	068
		JL SYEKH BAING YUSUF	074	AY	12	066
		JL KOPI	073	AM	4,5,6,7,9,10	069
		JL SYEKH BAING YUSUF	074	AP	12	068
		JL DS CIWARENG	073	AL	9,10,12	070
		JL DS CIWARENG	073	BE	9,10,12	071
3	JL LINGKUNGAN	JL BAKANSARI	076	AF	3,4,5	071
		GANG WARGA BARU	074	AK	8,9	072
		JL BAKANSARI	076	AZ	3,4,5	072
4	PERKAMPUNGAN /PEMUKIMAN	ANGGREK TOWN HOUSE	065	KP	14	065
		CLUSTER CITRA REGENCY	065	KP	12	065
		CLUSTER MEKARSARI	065	KP	8	065
		CLUSTER SUKASARI RESIDENCE	065	KP	13	065
		PERUM CIWARENG INDAH	065	KP	8	065
		PERUM KOTA PERMATA	065	KP	2	065
		PERUM GRIYA MUKTI	067	KO	11	067
		KP CITRASARI	073	AO	10	073
		KP MEKARSARI	073	AO	10,11	073
		KP MULYASARI	077	AH	6,7	073
		KP SUKASARI	073	AT	14,37	073
		KP BAKANSARI	077	BB	4,5	074
		KP CITRASARI	077	BB	5	074
		KP MEKARSARI	075	AJ	8,13	074
		KP MEKARSARI	074	AQ	9,12	074
		KP SUKASARI	074	AQ	12	074
		KP SUKASARI	076	AS	13	074
KP BAKANSARI	077	AD	3	075		

g A G T M

NO.	LOKASI OBJEK PAJAK	ALAMAT OBJEK PAJAK	KELAS KLASIFIKASI NJOP TAHUN 2025	DATA BARU		
				ZNT	LOKASI KODE ZNT (BLOK)	KELAS KLASIFIKASI NJOP TAHUN 2026
5	TANAH PERTANIAN (SAWAH & DARAT)	KP MULYASARI	067	AX	7	067
		BLOK MULYASARI	068	BA	2	068
		BLOK BAKANSARI	077	BC	4,5	076
		BLOK LEBAKSALAM	076	BG	3	076
		BLOK MEKARSARI	077	AI	8,9	076
		BLOK MULYASARI	077	AV	6	076
		BLOK MULYASARI	077	BD	7	076
		BLOK SUKASARI	076	AR	13	076
		BLOK SUKASARI	073	BF	14	076
		BLOK KILURAH	077	AE	4	077
5	TANAH PERTANIAN (SAWAH & DARAT)	BLOK LEBAKSALAM	078	AB	2,6	077
		BLOK LEBAKSALAM	077	AC	3	077
		BLOK LEBAKSALAM	079	AA	1,3	078

3) Desa Cigelam


NO.	LOKASI OBJEK PAJAK	ALAMAT OBJEK PAJAK	KELAS KLASIFIKASI NJOP TAHUN 2025	DATA BARU		
				ZNT	LOKASI KODE ZNT (BLOK)	KELAS KLASIFIKASI NJOP TAHUN 2026
1	JL PROTOKOL	JL TOL PURBALEUNYI	058	BP	1	058
		RUKO TOL PURBALEUNYI KM	063	BJ	1	063
2	JL EKONOMI	JL CIKOPAK BIC	073	AQ	3,6,7,8,9,10	068
		JL CIKOPAK BIC	075	AE	3,6,7,8,9,10	069
3	JL LINGKUNGAN	JL GANDASOLI	077	AL	6,7,13	071
		JL GANDASARI	077	AS	7,10	072
		JL GANDASOLI	079	AO	6,7,13	072
		JL SUKAMANAH	077	AH	2,3,4,5	072
		JL SUKAMANAH	077	AF	2,3,4,5	073
4	PERKAMPUNGAN /PEMUKIMAN	CIGELAM CITRA RESIDENT	065	KP	3	065
		PERUM SUKAMANAH BARU	065	KP	5	065
		PURI NIRANA CIGELAM	065	KP	8	065
		PERUMNAS GANDASARI	067	KO	24,25,26	067
		PURI NIRANA CIGELAM	067	KO	8	067
		KO BUKIT INDAH CITY	071	BL	23	071
		KO BUKIT INDAH CITY SEKTOR IJ	071	BL	23	071
		KO BUKIT INDAH CITY SEKTOR J	072	BG	23	072
		KP GANDASARI	073	AV	25,26	073
		KP GANDASARI	079	AG	6,7	075

[Handwritten signature]

NO.	LOKASI OBJEK PAJAK	ALAMAT OBJEK PAJAK	KELAS KLASIFIKASI NJOP TAHUN 2025	DATA BARU		
				ZNT	LOKASI KODE ZNT (BLOK)	KELAS KLASIFIKASI NJOP TAHUN 2026
		KP GANDASARI	078	AR	8,9	075
		KP GANDASOLI	077	AJ	13	075
		KP GANDAWARI	079	AI	10,11	075
		KP SUKAMANAH	078	AD	2,3,4,5	076
5	TANAH PERTANIAN (SAWAH & DARAT)	BLOK CARINGIN	079	AM	13	076
		BLOK CEKDAM	079	AM	20	076
		BLOK CIGANDASOLI	079	AM	15	076
		BLOK DOMDOM STAR	079	AM	21	076
		BLOK GANDASOLI	079	AM	12,13	076
		BLOK PASIR POGOR	079	AM	19	076
		BLOK SAWAH LEGA	079	AM	14	076
		BLOK SITU HIANG	079	AM	18	076
		BLOK SUKAMANAH	079	AM	16,17	076
		BLOK GANDAWARI	078	AT	10,11	077
		REST AREA JL TOL PURBALEUNYI	077	AW	1	077
		BLOK CI ALPI	079	AB	7	078
		BLOK CIBULAN	080	AP	6	078
		BLOK GANDASARI	079	AA	8,9	078
		BLOK GANDASOLI	079	AU	13	078
5	TANAH PERTANIAN (SAWAH & DARAT)	BLOK SUKAMANAH	080	AN	3,4	078
		BLOK SUKAMANAH	080	AP	5	078
		BLOK CIREUNGIT	080	AC	1,2	079
		BLOK GANDASARI	080	AK	9	079

4) Desa Cilangkap

NO.	LOKASI OBJEK PAJAK	ALAMAT OBJEK PAJAK	KELAS KLASIFIKASI NJOP TAHUN 2025	DATA BARU		
				ZNT	LOKASI KODE ZNT (BLOK)	KELAS KLASIFIKASI NJOP TAHUN 2026
1	JL PROTOKOL	-	-	-	-	-
2	JL EKONOMI	JL INDUSTRI	073	AE	8,9,10,11,12	064
		JL INDUSTRI	073	AZ	10,12	064
		JL INDUSTRI	077	AW	3,4,5	065
		JL INDUSTRI	073	AR	8,9,10,11,12	066
		JL INDUSTRI	077	AQ	3,4,5	067
		JL INDUSTRI	068	BJ	12	067
		JL INDUSTRI	073	BK	2	068
		JL INDUSTRI	073	AS	3	068



NO.	LOKASI OBJEK PAJAK	ALAMAT OBJEK PAJAK	KELAS KLASIFIKASI NJOP TAHUN 2025	DATA BARU		
				ZNT	LOKASI KODE ZNT (BLOK)	KELAS KLASIFIKASI NJOP TAHUN 2026
		JL INDUSTRI	071	BA	11	068
		JL INDUSTRI	073	AP	4	071
		JL INDUSTRI	073	AT	11	071
3	JL LINGKUNGAN	JL INDO BHARAT	073	AY	9,11	071
		GG PANODONGAN	076	BF	12	072
		JL CONGGEANG	073	AU	2	072
		JL CONGGEANG	077	AG	3,5	072
		JL INDO BHARAT	073	BB	9	072
		JL KP SAWAH	076	BE	12	072
		JL KP SAWAH	075	AO	13	072
		GANG ARENOT	077	AV	8	073
		JL CONGGEANG	077	BL	3,5	073
		JL KP SAWAH	076	BG	13	073
4	PERKAMPUNGAN /PEMUKIMAN	KP CISALAK	073	AJ	5	073
		KP ARENOT	077	AD	8	074
		KP BARU	077	AD	9	074
		KP CIKURAY	077	AF	10	074
		KP PANODONGAN	076	AI	12	074
		KP SUKAMULYA	077	AD	9,11	074
		KP SUKAMULYA	077	AF	10	074
		KP CISALAK	077	AC	4,5	075
		KP CONGGEANG	077	AB	2,3,4	075
		KP NAROGTOG	077	AB	2	075
		KP SAWAH	076	AK	12,13	075
		KP CIGAMBIRA	079	AN	4	076
		KP NAROGTOG	078	AL	1,7	076
5	TANAH PERTANIAN (SAWAH & DARAT)	BLOK NAROGTOG	068	BC	2	068
		BLOK ARENOT	077	AX	8	076
		BLOK CISALAK	078	BD	5,6	076
		BLOK KP SAWAH	076	BH	13	076
		BLOK CARIU	077	AH	10	077
5	TANAH PERTANIAN (SAWAH & DARAT)	BLOK NAROGTOG	078	BI	6	077
		BLOK KAROLINA	079	AM	4	078
		BLOK NAROGTOG	078	AA	1,2,7	078

5) Desa Maracang

NO.	LOKASI OBJEK PAJAK	ALAMAT OBJEK PAJAK	KELAS KLASIFIKASI NJOP TAHUN 2025	DATA BARU		
				KODE ZNT	LOKASI KODE ZNT (BLOK)	KELAS KLASIFIKASI NJOP TAHUN 2026
1	JL PROTOKOL	-	-	-	-	-
2	JL EKONOMI	JL INDUSTRI	069	AN	1,2,5,6,10,11	062
		JL INDUSTRI	071	AC	1,5,6,10,11	064
		JL SYEKH BAING YUSUF	074	BA	11	066
		JL SYEKH BAING YUSUF	074	BH	11	067
		JL SYEKH BAING YUSUF	074	AZ	11	068
3	JL LINGKUNGAN	JL ABAH MUSTOFA	074	AV	6	070
		JL ABAH MUSTOFA	076	AW	6	071
		JL KARANG ANYAR	074	AX	7,9	071
		GG ALI HAMDAN	075	BD	2,5	072
		GG PANASARAN	074	BF	1,6	072
		JL ABAH MUSTOFA	076	BB	1	072
		JL KARANG ANYAR	075	AY	7,9	072
		GG ALI HAMDAN	075	BE	2,5	073
		GG KARANG ANYAR	075	BG	7	073
		GG PASIRNANGKA	075	BG	9	073
		GG RAWA BOLANG	075	BG	7	073
4	PERKAMPUNAN /PEMUKIMAN	CLUSTER MARSELA	065	KP	11	065
		PERUM GRAHA MARINA	067	KO	6,7	067
		PERUM GRAHA MARINA 2	067	KO	9	067
		KP KRAJAN	075	AB	1	073
		KP KRAJAN	074	AH	5	073
		KP KRAJAN	074	AT	6	073
		KP KRAJAN	074	AM	10	073
		KP KRAJAN	074	AO	11	073
		KP ALI HAMDAN	075	AD	2	074
		KP KARANG ANYAR	075	AJ	7,9	074
		KP KRAJAN	075	AD	5	074
		KP PASIR NANGKA	075	AJ	9	074
		KP RAWA BOLANG	075	AJ	7	074
		KP RAWA BOLANG	075	AS	8	074
5	TANAH PERTANIAN (SAWAH & DARAT)	BLOK ALI HAMDAN	076	AQ	3	076
		BLOK CIDULANG	078	AA	1	076
		BLOK CIORAY	079	AF	4	076
		BLOK CIPAWINGIN	079	AR	2	076
		BLOK KRAJAN	077	AU	6	076
		BLOK KRAJAN	077	BC	10	076
		BLOK RAWA BOLANG	076	AL	8	076
		BLOK AMPERA	076	AK	8	077
		BLOK CIDULANG	076	AK	1	077
		BLOK CIKETOS	076	AK	8	077

NO.	LOKASI OBJEK PAJAK	ALAMAT OBJEK PAJAK	KELAS KLASIFIKASI NJOP TAHUN 2025	DATA BARU		
				KODE ZNT	LOKASI KODE ZNT (BLOK)	KELAS KLASIFIKASI NJOP TAHUN 2026
5	TANAH PERTANIAN (SAWAH & DARAT)	BLOK KARANG ANYAR	077	AI	9	077
		BLOK PERSIAPAN	078	AG	5	077
		BLOK SYEKH BAING YUSUF	078	AP	11	077
		BLOK ALI HAMDAN	079	AE	3	078

6) Desa Mulyamekar

NO.	LOKASI OBJEK PAJAK	ALAMAT OBJEK PAJAK	KELAS KLASIFIKASI NJOP TAHUN 2025	DATA BARU		
				ZNT	LOKASI KODE ZNT (BLOK)	KELAS KLASIFIKASI NJOP TAHUN 2026
1	JL PROTOKOL	JL VETERAN	064	AW	11,13	056
		JL VETERAN	067	BL	11	056
2	JL EKONOMI	JL CIKOPAK	064	BG	13	064
		JL CIKOPAK	073	BD	13	067
		GG KERAMIK	073	BF	11	069
		JL BUANA INDAH	073	BF	11,12	069
		JL CIKOPAK	073	BB	5,6,7	069
		JL CIKOPAK	073	AY	13	069
		GG KERAMIK	073	AX	11	071
		JL BUANA INDAH	073	AX	11,12	071
		JL CIKOPAK	074	AZ	5,6,7	071
		JL CIKOPAK	074	BK	4	073
3	JL LINGKUNGAN	JL KP SADANG	075	AK	3,9,10,11	071
		JL KP SADANG	076	AN	3,9,10,11	072
		JL KP SADANG	077	BI	3,9,10	073
4	PERKAMPUNGAN /PEMUKIMAN	KP CIHIDEUNG	065	BN	11	065
		KP CIHIDEUNG	062	BO	12	065
		KP CIKOPAK	065	KP	6	065
		PERUM PURI MULYAMEKAR	065	KP	4	065
		PESONA CIKOPAK RESIDENCE	065	KP	6	065
		KP CIKOPAK	069	BH	8	067
		PERUM BAMALA INDAH	067	KO	12	067
		PERUM BUANA INDAH	067	KO	11	067
		PERUM BUKIT SOERYO RESIDENCE	067	KO	11	067
		PERUM CIHIDEUNG INDAH	067	KO	11	067
		PERUM GUNTUR INDAH	067	KO	12	067
		PERUM MULYAMEKAR INDAH	067	KO	5	067
		PERUM PURI MELATI	067	KO	13	067

[Handwritten signature]

NO.	LOKASI OBJEK PAJAK	ALAMAT OBJEK PAJAK	KELAS KLASIFIKASI NJOP TAHUN 2025	DATA BARU		
				ZNT	LOKASI KODE ZNT (BLOK)	KELAS KLASIFIKASI NJOP TAHUN 2026
		KP CIHIDEUNG	075	AS	11	072
		KP CIHIDEUNG	075	AL	12	072
		KP CIHIDEUNG	077	BA	14	072
		KP CIHIDEUNG	075	BP	11	073
		KP CIKOPAK	075	BC	13	073
		KP CIKOPAK	076	AP	5	074
		KP CIKOPAK	076	AQ	6	074
		KP CIKOPAK	075	AR	7	074
		KP SADANG	076	AO	9	074
		KP SADANG	075	BE	10	074
		KP SADANG	077	BJ	3	075
5	TANAH PERTANIAN (SAWAH & DARAT)	BLOK CIHIDEUNG	075	AT	11,14	075
		BLOK CIHIDEUNG	075	AU	12	075
		BLOK CIKOPAK	075	BM	7	075
		BLOK CIKOPAK	074	AM	13	075
		BLOK CIMAYA	075	AV	13	075
		BLOK CIALUN	076	AE	5	076
		BLOK CIBEUNYING	075	AJ	10	076
		BLOK CIKOPAK	076	AE	5	076
		BLOK CIMAYA	076	AF	6	076
		BLOK CIPEUSAR	075	AG	7	076
5	TANAH PERTANIAN (SAWAH & DARAT)	BLOK SADANG	079	AA	1	076
		BLOK SADANG	077	AB	2	076
		BLOK SADANG	076	AI	9	076
		BLOK CIALUN	077	AD	4	077
		BLOK CIKOPAK	077	AH	8	077
		BLOK CIPEUSAR	077	AH	8	077
		BLOK SADANG	077	AC	3	077

7) Desa Kadumekar

NO.	LOKASI OBJEK PAJAK	ALAMAT OBJEK PAJAK	KELAS KLASIFIKASI NJOP TAHUN 2025	DATA BARU		
				ZNT	LOKASI KODE ZNT (BLOK)	KELAS KLASIFIKASI NJOP TAHUN 2026
1	JL PROTOKOL	-	-	-	-	#N/A
2	JL EKONOMI	JL CILALAWAK	069	AQ	4	069
		JL CIKADU	077	AL	5,6,7,8,9	071
		JL ABAH MUSTOFA	078	AM	9	072

[Handwritten signature]

NO.	LOKASI OBJEK PAJAK	ALAMAT OBJEK PAJAK	KELAS KLASIFIKASI NJOP TAHUN 2025	DATA BARU		
				ZNT	LOKASI KODE ZNT (BLOK)	KELAS KLASIFIKASI NJOP TAHUN 2026
		JL CIKADU	078	AK	2,5,6,7,8,9	073
		JL ABAH MUSTOFA	078	AN	9	074
		JL CILALAWAK	078	AC	4	074
		JL CILALAWAK	076	AP	4	076
		JL CILALAWAK	078	AS	5	076
		JL ABAH MUSTOFA	078	AR	10	077
		JL CILALAWAK	078	AF	3,4	077
4	PERKAMPUNGAN /PEMUKIMAN	CLUSTER ASMARANDANA	065	KP	10	065
		PERUM LEBAK KINASHI	065	KP	10	065
		ALAM CIKADU INDAH RESIDENCE	067	KO	4	067
		PERUM BUMI CIKAO B1-01	067	KO	2	067
		PERUM BUMI KADUMEKAR ASRI	067	KO	7	067
		PERUM CITRA PERMATA SAKINAH	067	KO	8	067
		VILLA GRAND CIKAO	067	KO	10	067
		KP CIKADU	078	AG	5,9	075
		KP CIKADU	080	AI	6,7,8	075
		KP KANCAH NANGKUB	078	AG	4	075
5	TANAH PERTANIAN (SAWAH & DARAT)	BLOK CIDADAP	078	AJ	7	078
		BLOK CIKADU	078	AJ	7,8	078
		BLOK LEBAK KINASHI	078	AO	10	078
		BLOK SUKAMANTRI	078	AE	4	078
		BLOK CIKADU	080	AH	6	079
		BLOK KRAMAT	080	AD	3	079
		BLOK KADUMEKAR	080	AA	1	080
		BLOK KRAMAT	080	AB	2	080

8) Desa Cicadas

NO.	LOKASI OBJEK PAJAK	ALAMAT OBJEK PAJAK	KELAS KLASIFIKASI NJOP TAHUN 2025	DATA BARU		
				KODE ZNT	LOKASI KODE ZNT (BLOK)	KELAS KLASIFIKASI NJOP TAHUN 2026
1	JL PROTOKOL	-	-	-	-	-
2	JL EKONOMI	JL INDUSTRI	073	AF	9,11,12,13,14,15	064
		JL INDUSTRI	073	AQ	9,11,12,14,15	066
		JL INDUSTRI	068	AT	14	066
3	JL LINGKUNGAN	JL CIASEM	075	AK	8,9,10,11	071
		JL CIROYOM	076	AW	15,16,18	071

[Handwritten signature]







NO.	LOKASI OBJEK PAJAK	ALAMAT OBJEK PAJAK	KELAS KLASIFIKASI NJOP TAHUN 2025	DATA BARU		
				KODE ZNT	LOKASI KODE ZNT (BLOK)	KELAS KLASIFIKASI NJOP TAHUN 2026
		GANG PANODONGAN	078	AS	13	072
		JL CIASEM	075	AN	8,9,10	072
		JL CIROYOM	076	BA	15,16,18	072
4	PERKAMPUNGAN /PEMUKIMAN	KP NAGRAK	068	AT	17	068
		KP PANODONGAN	068	AZ	13	068
		KP CIROYOM	071	AU	18	071
		KP CIASEM	075	AD	8,9,10	074
		KP CIROYOM	076	AG	15,16,18	074
		KP NAGRAK	075	AP	9,11	074
		KP NAGRAK	076	AG	14,15	074
		KP PANODONGAN	077	AR	12	074
		KP PANODONGAN	078	AJ	13	074
		KP SAWAH	078	AV	13	075
		KP SAWAH	079	AY	17	075
		5	TANAH PERTANIAN (SAWAH & DARAT)	BLOK CIROYOM	079	AX
BLOK NAGRAK	077			AO	11	076
BLOK NAGRAK	076			AH	14	076
BLOK CIASEM	077			AC	7,10	077
BLOK CIASEM	078			AE	8	077
BLOK CILAJA	080			AA	5	077
BLOK CILAJA	079			AB	6	077
BLOK CIROES	079			AB	3	077
BLOK CIROYOM	079			AL	18	077
BLOK CISEUPAN	079			AB	2	077
BLOK KARAMAT	079			AB	4	077
BLOK KP SAWAH	078			AI	13	077
5	TANAH PERTANIAN (SAWAH & DARAT)	BLOK KP SAWAH	079	AM	17	077
		BLOK LEBAK SANAN	080	AA	1	077
		BLOK LIO	077	AC	12	077
		BLOK PANODONGAN	078	AI	13	077

9) Desa Hegarmanah

NO.	LOKASI OBJEK PAJAK	ALAMAT OBJEK PAJAK	KELAS KLASIFIKASI NJOP TAHUN 2025	DATA BARU		
				KODE ZNT	LOKASI KODE ZNT (BLOK)	KELAS KLASIFIKASI NJOP TAHUN 2026
1	JL PROTOKOL	-	-	-	-	-
2	JL EKONOMI	JL INDUSTRI	073	AA	7,8,9,10,11,12	066
		JL INDUSTRI	069	AV	9	066

[Handwritten signature]

NO.	LOKASI OBJEK PAJAK	ALAMAT OBJEK PAJAK	KELAS KLASIFIKASI NJOP TAHUN 2025	DATA BARU		
				KODE ZNT	LOKASI KODE ZNT (BLOK)	KELAS KLASIFIKASI NJOP TAHUN 2026
1	JL PROTOKOL	-	-	-	-	-
2	JL EKONOMI	JL INDUSTRI	073	AA	7,8,9,10,11,12	066
		JL INDUSTRI	069	AV	9	066
		JL INDUSTRI	068	AU	7,8	066
		JL INDUSTRI	073	AD	7,9,10,11,12	066
		JL INDUSTRI	073	AT	10	068
3	JL LINGKUNGAN	JL HEGARMANAH	078	AG	10,12,13	071
		JL CIGEDOGAN	078	AO	12	072
		JL HEGARMANAH	078	AO	10,12	072
		JL HEGARMANAH	078	AK	10	077
4	PERKAMPUNGAN	GRAND PANGHEGAR RESIDENCE	067	KO	11	067
	/PEMUKIMAN	KP BAYUR	077	AB	7	074
		KP BAYUR	078	AF	10	074
		KP PARUNGDADAP	077	AE	9	074
		KP WARUNG BUAH	077	AC	8	074
		KP WARUNG BUAH	078	AI	12	074
		KP BAYUR	078	AH	11	075
		KP HEGARMANAH	078	AJ	10,13	075
5	TANAH PERTANIAN	BLOK BAYUR	077	AL	7	076
	(SAWAH & DARAT)	BLOK PARUNGDADAP	080	AM	9	076
		BLOK WARUNGBUAH	079	AN	8	076
		BLOK BATULAYANG	076	AS	6	077
		BLOK BAYUR	076	AS	5	077
		BLOK BAYUR	080	AP	7	077
		BLOK CIBARENGKOK	076	AS	3	077
		BLOK CIJALIS	076	AS	4	077
		BLOK CIORAY	076	AS	1	077
		BLOK HEGARMANAH	080	AR	10,13	077
		BLOK PARUNGDADAP	076	AS	2	077
		BLOK EMPANG	080	AQ	11	078

PARAF PEMRAKARSA			
1	EDI PURWANA, S.Si, M.Akt	KEPALA BIDANG PENDATAAN DAN PENILAIAN	
2	ACEP YULI MULYA,, S.Sos, M.Tr.A.P	SEKRETARIS BADAN PENDAPATAN DAERAH	
3	Dr. AEP DUROHMAN, S.Pd., M.Pd.	KEPALA BADAN PENDAPATAN DAERAH	
PARAF KOORDINASI			
1	SUNTAMA, SH, M.Si	KABAG HUKUM SETDA KABUPATEN PURWAKARTA	
2	MOCHAMAD ARIF BUDIMAN, SP. MM	ASISTEN SEKDA BIDANG ADMINISTRASI UMUM SETDA KABUPATEN PURWAKARTA	
3	IR. SRI JAYA MIDAN, M.P.	SEKRETARIS DAERAH KABUPATEN PURWAKARTA	

BUPATI PURWAKARTA,



SAEPUL BAHRI BINZEIN